




NUMISMÁTICA

Citación: BDHesp, consulta: 18-06-2026

Ceca: erkauika

| | |
|---|--|
| NOMBRE CECA: | erkauika |
| REF. HESPERIA: | Mon.64 |
| REF. MLH: | A.64 |
| CRONOLOGÍA: | Med. s. II a. C. - 39 d. C. |
| LOCALIZACIÓN: | Incierta. ¿Cerro de Santaver, Cañaveruelas, Cuenca? Quizá tuvo dos ubicaciones. |
| NUM. ACUÑACIONES: | 6. Dos celtíberas, cuatro romanas. |
| VALORES: | Unidades. |
| ICONOGRAFÍA: | Anverso: Cabeza masculina a derecha. Reverso: Jinete lancero a derecha. |
| COM. ESCRITURA: | La escritura parece corresponder a la variante celtibérica. |
| COM. LENGUA: | Ptolomeo 2.6.66 cita una ciudad vascona llamada " <i>Ergaouia</i> ", que parece distinta de la <i>Ergaouika</i> celtibérica (Castro de Santaver, Cañaveruelas, Cuenca). Si esta leyenda pertenece a la ciudad vascona, en cualquier caso estaría amoldada a los usos celtibéricos: abreviatura del topónimo en el anverso y el final en -ka (este sufijo suele explicarse desde el indoeuropeo (Jordán 2004: 182-183) pero también tendría explicación desde lo no indoeuropeo). Beltrán, Velaza 2009: 120. |
| BIBLIOGRAFÍA: | Osuna 1976; García-Bellido - Blázquez 1995; Rodríguez Morales 1995; Jordán 2004b, 182-183; Beltrán - Velaza 2009; Gozalbes García 2014; Amela 2014 d |
| LOCALIZACIÓN SEGURA: | No |
| RESPONSABLE: | MJET; FBI |
| COLABORADORES: | DBL |
| ABIERTO: | 1 |
| NOMBRE CECA SIN FORMATO: | erkauika, ERCAUICA |
| NOMBRE CECA MAP: | erkauika |
| LOCALIZACIÓN MAP: | Incierta. ♦Cerro de Santaver, Ca♦veruelas, Cuenca? Quiz♦tuvo dos ubicaciones. |

LEYENDAS de erkauika

| Leyenda nº 1 | | |
|---|--|--|
| NOMBRE CECA: | erkauika | |
| REF. MLH: | A.64.1 | |
| Nº LEYENDA: | 1 | |
| CRONOLOGÍA: | 2ª. mit. s. Ii a. C. | |
| LEYENDA ANVERSO: | er | |
| LEYENDA REVERSO: | erkauika | |
| EQUIVALENCIAS: | DCPH 1.1; 2.2; CNH 288.1, 2 | |
| COMENTARIO EPIGRÁFICO: | Ptolomeo 2.6.66 cita una ciudad vascona llamada " <i>Ergaouia</i> ", que parece distinta de la <i>Ergaouika</i> celtibérica (Castro de Santaver, Cañaveruelas, Cuenca). Si esta leyenda pertenece a la ciudad vascona, en cualquier caso estaría amoldada a los usos celtibéricos: abreviatura del topónimo en el anverso y el final en -ka (este sufijo suele explicarse desde el indoeuropeo (Jordán 2004: 182-183) pero también tendría explicación desde lo no indoeuropeo). Beltrán, Velaza 2009: 120. | |
| VALORES: | Unidades de la 1ª. y 2ª. em. | |
| LENGUA ANVERSO: | Celtibérico | |
| SIGNARIO ANVERSO: | Celtibérico | |
| TIPOS SECUNDARIOS Y MARCAS VALOR ANVERSO: | Arado. | |
| TIPO INFORMACIÓN ANVERSO: | Abreviatura topónimo | |
| TIPO INFORMACIÓN REVERSO: | Topónimo | |
| LENGUA REVERSO: | Celtibérico | |
| SIGNARIO REVERSO: | Celtibérico | |
| REF. HESPERIA: | Mon.64.1 | |
| NOMBRE CECA SIN FORMATO: | erkauika, ERCAUCA | |
| Imágenes leyenda nº 1 | | |
|  |  |  |
| <p>Erkauika (2ª 2)</p> <p>Cortesía de Mª. P. García-Bellido</p> | <p>As Erkauika</p> <p>http://aeternitas-numismatics.blogspot.com.es/2011/12/las-monedas-de-ercavica.html</p> | <p>erkavika</p> <p>http://d2kge8vhiynyx6.cloudfront.net/75/lots/2406/zoom/00077q00.jpg</p> |