






Citación: BDHespAB.07.05a, consulta: 16-01-2025

Ref. Hesperia: AB.07.05a

CABECERA	
REF. MLH:	G.15.01a
MUNICIPIO:	Montealegre del Castillo
N. INV.:	Museu de Prehistòria de València; N. Inv.: 13424
TIPO YAC.:	NECROPOLIS
GENERALIDADES	
MATERIAL:	PLOMO
FORMA:	Angular
DIRECCIÓN ESCRITURA:	LEVOGIRA
INSCRIPCIONES ADICIONALES:	G.15.01b
DIMENSIONES OBJETO:	18,3 (un lado) x 8 (otro lado) x 3 (ancho)
H. MÁX. LETRA:	8
CONSERV. EPG:	Completo
REVISORES:	ALF
TEXTO Y APARATO CRÍTICO	
TEXTO:	aitikeltunS45:iunstír:bekor: salbitas :otiroketa:banota . ki . an
APARATO CRÍTICO:	salbitas , salbitas MLH por error en la primera sibilante : ki :, : r : Untermann (altern.), : te : Untermann (alternativa)
EPIGRAFÍA Y PALEOGRAFÍA	
FTE. LEC.: BDH	SEPARADORES: DOS Ó TRES PUNTOS
LENGUA: IBERICO	SIGNARIO: MERIDIONAL
METROLOGÍA: carece	
OBSERV. EPIGRÁFICAS:	La inscripción consta de 36 signos que discurren a lo largo del borde superior, girándose al final del segundo lado. Bajo el 30º signo hay un aspa (¿ta?). Los separadores constan de dos o tres puntos. aitikeltun puede ser un NP, al que le sigue un sufijo ki . El NP está compuesto de variantes de aitu y kelte , no documentadas con seguridad en NNP. bekor también aparece en A.04.01, B-5 (Alcoy). otiroketa recuerda a iteroke y abi[te]róketan de CS.21.01, B-4 (Orleil). Si el signo 34º se lee como r , se compara con otar de V.04.08 (Sagunto), que aquí se uniría con el morfema ban y an .
OBSERV. PALEOGRÁFICAS:	Quizás el aspa que hay bajo el signo 30º es ta . Este signo está escrito por otra mano. El 22º signo se ve afectado por rotura del metal, pero su lectura es bastante segura.
CONTEXTO ARQUEOLÓGICO	
FECHA HALLAZGO:	1975
CIRCUNSTANCIAS HALLAZGO:	HALLAZGO CASUAL
DATACIÓN:	Indeterminada.



CONTEXTO HALLAZGO:	<p>El plomo fue hallado en el año 1975 por Antonio Martínez cuando visitaba el Llano de la Consolación. Se encontró enrollado, en las proximidades de un corralón (Fletcher - Martínez 1983, 75; Fletcher 1985, 26b). Según indican Ferrer i Jané et alii 2015 es plausible que el plomo proceda de una necrópolis.</p> <p>Antonio Martínez lo donó al SIP de Valencia.</p>
OBSERVACIONES ARQUEOL.:	<p>Plomo, en forma de ángulo. Fue encontrado doblado, mediante seis dobleces. El lado más largo está roto y algo dañado cerca de la esquina. Escrito por las dos caras.</p> <p>Foto y dibujo de la inscripción en: <i>MLH</i>. Foto en: Fletcher - Martínez 1983, 88. Dibujo en: Fletcher - Martínez 1983, 79.</p> <p>Las primeras excavaciones en el Llano de la Consolación datan de 1891. El yacimiento está situado a 5 km del Cerro de los Santos y cuenta con dos necrópolis ibéricas que llegan hasta tiempos romanos. Los hallazgos más tempranos pueden fecharse en el s. VI a. C. (Trias 1968, tomo 1, 425 ss. y Balil 1976, 522).</p>
BIBLIOGRAFÍA	
ED. PRINCEPS:	Fletcher - Martínez Pérez 1983
BIBL. FILOL.:	Ferrer i Jané 2010a; Ferrer i Jané 2012d, 250, 251; Ferrer i Jané et alii 2015, 166-167; de Hoz 2011a, 349
BIBL. ARQUEOL.:	Fletcher 1985, 26b, fig. 40 y lám. XXXVI
ILUSTRACIONES	
	
Créditos: Foto: Museu de Prehistòria de València_Depósito: Museu de Prehistòria de València	Créditos: Foto: Museu de Prehistòria de València_Depósito: Museu de Prehistòria de València
	 <p>Créditos: Foto: Museu de Prehistòria de València_Depósito: Museu de Prehistòria de València</p>



Créditos: Foto: Museu de Prehistòria de València_Depósito: Museu de Prehistòria de València



Créditos: Foto: Museu de Prehistòria de València_Depósito: Museu de Prehistòria de València