






Citación: BDHespTE.16.03, consulta: 21-12-2024

**Ref. Hesperia: TE.16.03**

CABECERA	
<b>REF. MLH:</b>	E.06.03
<b>MUNICIPIO:</b>	Teruel
<b>N. INV.:</b>	Museo Arqueológico Provincial de Teruel; N. Inv.: IG 2431
<b>TIPO YAC.:</b>	HABITAT
<b>YACIMIENTO:</b>	Alto Chacón
<b>PROVINCIA:</b>	Teruel
<b>OBJETO:</b>	IH
GENERALIDADES	
<b>MATERIAL:</b>	HUESO
<b>TÉCNICA:</b>	INCISION
<b>SOPORTE:</b>	INSTRUMENTO
<b>DIRECCIÓN ESCRITURA:</b>	DEXTROGIRA
<b>NÚM. INSCRIPCIONES:</b>	1
<b>TIPO EPÍGRAFE:</b>	INDET.
<b>DIMENSIONES OBJETO:</b>	1,8 x 9
<b>DIMENSIONES INSCRIPCIÓN:</b>	a: 5 cm; b: 7 cm
<b>NÚM. LÍNEAS:</b>	1
<b>H. MÁX. LETRA:</b>	a: 8; b: 7
<b>H. MÍN. LETRA:</b>	a: 4; b: 5
<b>CONSERV. EPG:</b>	Completa, pero dañado el centro
<b>RESPONS EPIGR:</b>	SM, JGC
<b>REVISORES:</b>	ENI, ALF
TEXTO Y APARATO CRÍTICO	
<b>TEXTO:</b>	a) urkeatinm+balkar kikalka b) iltuneskerkoskokaś+ isařkatan
<b>APARATO CRÍTICO:</b>	a) u, tu ř, ka +, i kal, ś MLH (altern.) b) ke, ba ś, u, l ka, ta, ki MLH (altern.)
EPIGRAFÍA Y PALEOGRAFÍA	
<b>FTE. LEC.:</b>	MLH
<b>SEPARADORES:</b>	CARECE
<b>NÚM. TEXTOS:</b>	1
<b>LENGUA:</b>	IBERICO
<b>SIGNARIO:</b>	LEVANTINO
<b>METROLOGÍA:</b>	carece
<b>OBSERV. EPIGRÁFICAS:</b>	<p>La inscripción está incisa en ambas caras del objeto con trazos muy finos y algo irregulares. La parte central está desgastada por el uso, lo que hace que algunos signos sean ilegibles.</p> <p>Tanto la cara A como la B parecen comenzar por NNP, <b>urkeatin</b> e <b>iltunesker</b>, respectivamente. El primer nombre presenta los elementos <b>orke-/urke-</b> y <b>atin</b> (MLH III §7.140 y .19), aunque si se prefiere la lectura <b>turkeatin</b> su primer elemento sería <b>turke(r,-s)</b> como en TVRCIRADIN (CIL II, 2970 de Sofuentes) <b>binturkes-ka</b> (GI.10.11, Ampurias; cf. Rodríguez Ramos 2014, 217, nº 162).</p> <p>Por su parte, <b>iltunesker</b> consta de los conocidos elementos <b>iltur-/iltun-</b> e <b>iśker</b> (MLH III §7.62 y .64 respectivamente).</p> <p>En la cara A podría haber otro NP: <b>balkarkiśka</b>, si así se lee el segundo</p>



	formante. Este antropónimo estaría formado por los formantes antroponímicos <b>balk(e)</b> y <b>-arkis</b> ( <i>MLH</i> § 7,14, .25), al que le sigue el sufijo <b>-ka</b> . Como paralelo existe <b>balkark(i)</b> en la inscripción rupestre de el Cogul (L.09.01).
<b>CONTEXTO ARQUEOLÓGICO</b>	
<b>FECHA HALLAZGO:</b>	1971
<b>CIRCUNSTANCIAS HALLAZGO:</b>	EXCAVACION
<b>DATACIÓN:</b>	Insegura: siglos II - I a.C.
<b>CRIT. DAT.:</b>	El poblado tiene una cronología entre el s. V a.C. hasta el I d.C.
<b>CONTEXTO HALLAZGO:</b>	Las excavaciones en el yacimiento del Alto Chacón se llevaron a cabo entre los años 1969 y 1976 a cargo de M.P. Atrián.  En el yacimiento se han producido hallazgos de rica cerámica y de monedas que circularon durante el s. II a.C.
<b>OBSERVACIONES ARQUEOL.:</b>	Mango de un punzón o alfiler de hueso con inscripción incisa en ambos lados. Tiene la punta rota y la parte central desgastada por el uso.  El yacimiento del Alto Chacón se sitúa a 4 km al oeste de Teruel, sobre la aldea de La Guea, a la margen derecha del río Guadalaviar. A 10 km al sur se sitúa el santuario celtibérico de Peñalba de Villastar (TE.17). Otros yacimientos próximos con epigrafía son Alloza y Oliete (TE.06 y TE.05, a 85 km al noreste, Iglesuela del Cid (TE.19, a 70 km al este, y Sinarcas (V.01) a 70 km al sur.  El asentamiento ibérico del Alto Chacón se sitúa sobre una colina cuya superficie presenta una forma cuadrangular que ocupa unas 4 ha. Aquí se descubrieron algunas calles y fundamentos de casas, además de rica cerámica. También se produjeron hallazgos monetales que circularon en el mundo comercial ibérico del s. II a.C. El lugar limita con la zona celtibérica al oeste y al noroeste.
<b>BIBLIOGRAFÍA</b>	
<b>ED. PRINCEPS:</b>	Atrián - Untermann 1982
<b>ILUSTRACIONES</b>	
	
Créditos: Museo de Teruel (Fotografía I. Simón)	Créditos: Museo de Teruel (Fotografía I. Simón)
	
Créditos: Museo de Teruel Foto: ALF	

