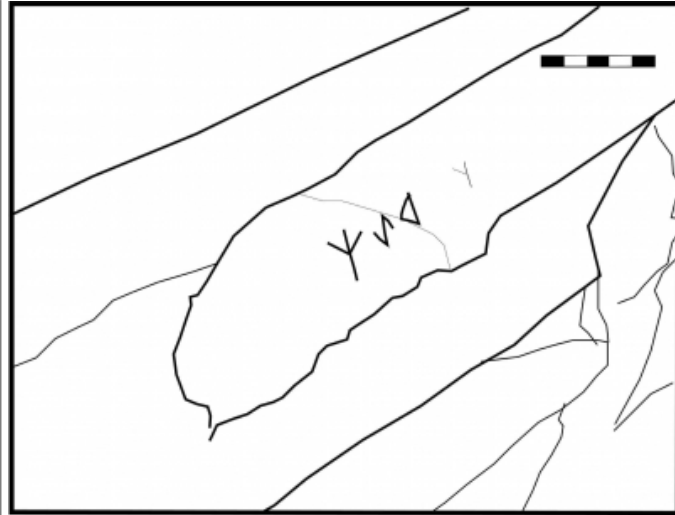




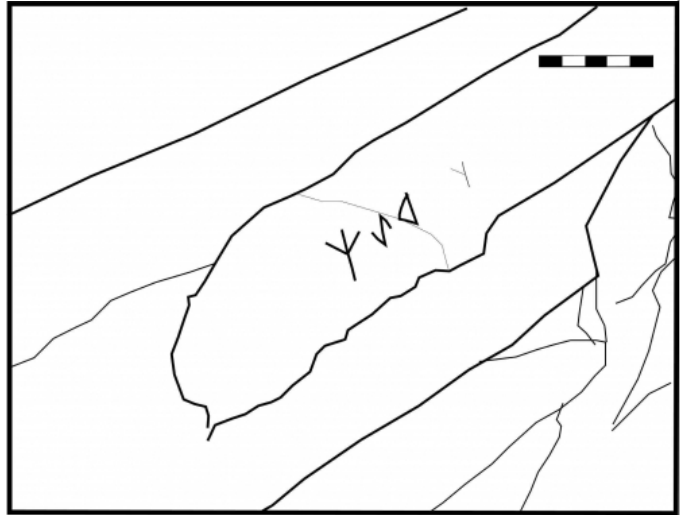
Citación: BDHespPYO.07.27, consulta: 28-05-2026

Ref. Hesperia: PYO.07.27


CABECERA	
REF. MLH:	B.23.
MUNICIPIO:	Osséja
N. INV.:	in situ
TIPO YAC.:	INDETERMINADO
GENERALIDADES	
MATERIAL:	PIEDRA
TÉCNICA:	INCISION
NÚM. INSCRIPCIONES:	1
DIMENSIONES INSCRIPCIÓN:	40mm
H. MÁX. LETRA:	20mm
CONSERV. EPG:	Regular
RESPONS EPIGR:	JFJ
TEXTO Y APARATO CRÍTICO	
TEXTO:	tikir[--]+[
APARATO CRÍTICO:	
EPIGRAFÍA Y PALEOGRAFÍA	
FTE. LEC.: E	SEPARADORES: CARECE
NÚM. TEXTOS: 1	LENGUA: IBERICO
SIGNARIO: LEVANTINO	
OBSERV. EPIGRÁFICAS:	Los dos primeros signos están situados en el plano inferior, mientras que el tercero está situado en el plano superior y aparece más desgastado que los dos primeros, lo que permitiría pensar que algunos rasgos débiles que se vislumbran más adelante correspondieran a signos que casi han desaparecido por la erosión, circunstancia favorecida por el tipo de roca. Si los signos adicionales no se confirmaran, el texto de esta inscripción podría ser estrictamente tikir (C.7.15.SUP), es decir un antropónimo unimembre que ya se documenta en una jarrita de cerámica gris de Burriach. Alternativamente, en la hipótesis de un antropónimo bímembre, lo más probable sería identificar el formante <i>tigirs</i> (MLH III, § 7, n.º 126) que casi siempre aparece como primer elemento: por ejemplo, tíkirsbin (AUD.05.34 y .37).
OBSERV. PALEOGRÁFICAS:	Inscripción probablemente no dual por la presencia de MLH ti4 y de r1
CONTEXTO ARQUEOLÓGICO	
FECHA HALLAZGO:	11/10/2008
CIRCUNSTANCIAS HALLAZGO:	PROSPECCION
DATACIÓN:	S. II a.E. - I a.E.
CRIT. DAT.:	Probable empleo del signario no dual.
CONTEXTO HALLAZGO:	Zona 4 Roca In 5
BIBLIOGRAFÍA	
ED. PRINCEPS:	Campmajo - Ferrer i Jané 2010, 261, n.º 29; Ferrer i Jané 2010, n.º 29;
BIBL. ARQUEOL.:	Ferrer i Jané 2012b, n.º29.
ILUSTRACIONES	



Créditos: PC-JFJ, Palaeohispanica 10



Créditos: PC-JFJ, Palaeohispanica 10



Créditos: PC-JFJ, Palaeohispanica 10