






Citación: BDHespTE.16.03, consulta: 21-12-2024

Ref. Hesperia: TE.16.03

CABECERA	
REF. MLH: E.06.03	YACIMIENTO: Alto Chacón
MUNICIPIO: Teruel	PROVINCIA: Teruel
N. INV.: Museo Arqueológico Provincial de Teruel; N. Inv.: IG 2431	OBJETO: IH
TIPO YAC.: HABITAT	
GENERALIDADES	
MATERIAL: HUESO	SOPORTE: INSTRUMENTO
TÉCNICA: INCISION	DIRECCIÓN ESCRITURA: DEXTROGIRA
NÚM. INSCRIPCIONES: 1	TIPO EPÍGRAFE: INDET.
DIMENSIONES OBJETO: 1,8 x 9	DIMENSIONES INSCRIPCIÓN: a: 5 cm; b: 7 cm
NÚM. LÍNEAS: 1	H. MÁX. LETRA: a: 8; b: 7
H. MÍN. LETRA: a: 4; b: 5	CONSERV. EPG: Completa, pero dañado el centro
RESPONS EPIGR: SM, JGC	REVISORES: ENI, ALF
TEXTO Y APARATO CRÍTICO	
TEXTO:	a) urkeatinm+balkar kikalka b) iltuneskerkoskokaś+ isarkatan
APARATO CRÍTICO:	a) u, tu ř, ka +, i kal, ś MLH (altern.) b) ke, ba ś, u, l ka, ta, ki MLH (altern.)
EPIGRAFÍA Y PALEOGRAFÍA	
FTE. LEC.: MLH	SEPARADORES: CARECE
NÚM. TEXTOS: 1	LENGUA: IBERICO
SIGNARIO: LEVANTINO	METROLOGÍA: carece
OBSERV. EPIGRÁFICAS:	<p>La inscripción está incisa en ambas caras del objeto con trazos muy finos y algo irregulares. La parte central está desgastada por el uso, lo que hace que algunos signos sean ilegibles.</p> <p>Tanto la cara A como la B parecen comenzar por NNP, urkeatin e iltunesker, respectivamente. El primer nombre presenta los elementos orke-/urke- y atin (MLH III §7.140 y .19), aunque si se prefiere la lectura turkeatin su primer elemento sería turke(r,-s) como en TVRCIRADIN (CIL II, 2970 de Sofuentes) binturkes-ka (GI.10.11, Ampurias; cf. Rodríguez Ramos 2014, 217, nº 162).</p> <p>Por su parte, iltunesker consta de los conocidos elementos iltur-/iltun- e iśker (MLH III §7.62 y .64 respectivamente).</p> <p>En la cara A podría haber otro NP: balkarkiśka, si así se lee el segundo</p>



	formante. Este antropónimo estaría formado por los formantes antroponímicos balk(e) y -arkis (<i>MLH</i> § 7,14, .25), al que le sigue el sufijo -ka . Como paralelo existe balkark(i) en la inscripción rupestre de el Cogul (L.09.01).
CONTEXTO ARQUEOLÓGICO	
FECHA HALLAZGO:	1971
CIRCUNSTANCIAS HALLAZGO:	EXCAVACION
DATACIÓN:	Insegura: siglos II - I a.C.
CRIT. DAT.:	El poblado tiene una cronología entre el s. V a.C. hasta el I d.C.
CONTEXTO HALLAZGO:	Las excavaciones en el yacimiento del Alto Chacón se llevaron a cabo entre los años 1969 y 1976 a cargo de M.P. Atrián. En el yacimiento se han producido hallazgos de rica cerámica y de monedas que circularon durante el s. II a.C.
OBSERVACIONES ARQUEOL.:	Mango de un punzón o alfiler de hueso con inscripción incisa en ambos lados. Tiene la punta rota y la parte central desgastada por el uso. El yacimiento del Alto Chacón se sitúa a 4 km al oeste de Teruel, sobre la aldea de La Guea, a la margen derecha del río Guadalaviar. A 10 km al sur se sitúa el santuario celtibérico de Peñalba de Villastar (TE.17). Otros yacimientos próximos con epigrafía son Alloza y Oliete (TE.06 y TE.05, a 85 km al noreste, Iglesuela del Cid (TE.19, a 70 km al este, y Sinarcas (V.01) a 70 km al sur. El asentamiento ibérico del Alto Chacón se sitúa sobre una colina cuya superficie presenta una forma cuadrangular que ocupa unas 4 ha. Aquí se descubrieron algunas calles y fundamentos de casas, además de rica cerámica. También se produjeron hallazgos monetales que circularon en el mundo comercial ibérico del s. II a.C. El lugar limita con la zona celtibérica al oeste y al noroeste.
BIBLIOGRAFÍA	
ED. PRINCEPS:	Atrián - Untermann 1982
ILUSTRACIONES	
	
Créditos: Museo de Teruel (Fotografía I. Simón)	Créditos: Museo de Teruel (Fotografía I. Simón)
	
Créditos: Museo de Teruel Foto: ALF	

